

Jiná ověření:

Paré:

(otisk razítka počtu paré)

Orientační schéma:

Razítko oprávněné osoby:


(s uvedením autorizované osoby a čísla oprávnění)





Podpis:

Datum:

Revize:	Datum:	Popis:	Kontroloval:
000	30.06.2022	-	Ing. Buriánek

<b>Stavebník/investor:</b>	<b>Správa železnic, státní organizace</b>	 <b>SPRÁVA ŽELEZNIC</b>
Adresa:	Dlážděná 1003/7, 110 00 Praha 1	
Zástupce investora:	Stavební správa západ	
Adresa:	Diamont Point, Ke Štvanici 656/3, 186 00 Praha 8	

<b>Zhotovitel díla:</b>	<b>Správa železnic, státní organizace</b>	 <b>SPRÁVA ŽELEZNIC</b>	
Adresa:	Dlážděná 1003/7, 110 00 Praha 1 Odbor projektování staveb		
Kontakt:	T: +420 972 235 830 E: O09sek@spravazeleznic.cz		
<b>Zhotovitel části/objektu:</b>	<b>Správa železnic, státní organizace</b>	 <b>SPRÁVA ŽELEZNIC</b>	
Adresa:	Dlážděná 1003/7, 110 00 Praha 1 Odbor projektování staveb		
Kontakt:	T: +420 972 235 830 E: O09sek@spravazeleznic.cz		
Hlavní projektant (HIP):	Ing. Karel Fridrich	Specialista:	Ing. Zdeněk Kratina

<b>Název stavby/akce:</b>	<b>Všejsanská spojka</b>		Označení investora:	S632000052
			Zakázka:	
Název části:	Záměr projektu - příloha		Označení části:	<b>K.3</b>
Název objektu/dílní části:	<b>Ostatní přílohy. Tabelární přehled procentního využití budovy - stávající stav</b>		Číslo objektu/komplexu:	-
Název přílohy:			Číslo přílohy:	<b>1 . 001</b>
Název dílní části přílohy:			Stupeň dokumentace:	<b>ZP</b>
Odpovědný projektant:	Zpracovatel přílohy:	Měřítka:	Smluvní datum zpracování:	
Ing. Karel Fridrich	Ing. Martin Bolješík, Bc. Jiří Plesník	Formáty:		
Kraj:	Kat. území: Milovice n. L., Straky,	TUDU: 099104, 0991B1, 099106,	<b>30.06.2022</b>	
Středočeský	Všejsany, Čachovice, Vlkava - viz text	0991C1, 099108		
Označení investora:	Stupeň dokumentace:	Část:	Objekt:	Podobjekt:
S 6 3 2 0 0 0 0 5 2	- Z P X X	- K 3 X X X	- X X X X X X X X	- X X
Prostor pro další informace				



### Příloha K.3 Tabeleární přehled procentuálního využití budovy - stávající stav

Přehled využití ploch ŽST Milovice, výpravní budova (Kč/rok) – STÁVAJÍCÍ STAV za rok 2021, k 1. 4. 2022		
<b>Celková plocha ON</b>	<b>256,06 m<sup>2</sup></b>	
Veřejně přístupné prostory	65,26 m <sup>2</sup>	25%
Technologické prostory	0,00 m <sup>2</sup>	0%
Provozní prostory SŽ	13,06 m <sup>2</sup>	5%
Prostory pro dopravce	46,91 m <sup>2</sup>	18%
Ostatní prostory dopravců	0,00 m <sup>2</sup>	0%
Komerční prostory	23,42 m <sup>2</sup>	9%
Byty	106,41 m <sup>2</sup>	42%
Municipality	1,00 m <sup>2</sup>	0%
Státní správa	0,00 m <sup>2</sup>	0%
Nevyužité	0,00 m <sup>2</sup>	0%
Společné prostory	0,00 m <sup>2</sup>	0%

Přehled využití ploch ŽST Milovice, provozně technologický objekt (Kč/rok) – STÁVAJÍCÍ STAV za rok 2021, k 1. 4. 2022		
<b>Celková plocha ON</b>	<b>440,11 m<sup>2</sup></b>	
Veřejně přístupné prostory	0,00 m <sup>2</sup>	0%
Technologické prostory	124,93 m <sup>2</sup>	28%
Provozní prostory SŽ	0,00 m <sup>2</sup>	0%
Prostory pro dopravce	0,00 m <sup>2</sup>	0%
Ostatní prostory dopravců	0,00 m <sup>2</sup>	0%
Komerční prostory	1,00 m <sup>2</sup>	0%
Byty	0,00 m <sup>2</sup>	0%
Municipality	0,00 m <sup>2</sup>	0%
Státní správa	0,00 m <sup>2</sup>	0%
Nevyužité	280,55 m <sup>2</sup>	64%
Společné prostory	33,63 m <sup>2</sup>	8%